


СОГЛАСОВАНО
Начальник
ОГИБДД ОМВД России по г. Усинску


М.П. (подпись) М.А. Игошин
« 04 » 06 2020 г.

УТВЕРЖДАЮ
Заведующий
МАДОУ «Детский сад № 12» г.Усинска


М.П. (подпись) Н.И. Османкина
« 20 » 06 2020 г.



СОГЛАСОВАНО
Начальник
отдела транспорта и связи администрации
МО ГО «Усинск»


М.П. (подпись) В.И. Старугин
« 30 » 06 2020 г.



ПАСПОРТ

дорожной безопасности

Муниципального автономного дошкольного образовательного учреждения
«Детский сад №12» г. Усинска

Общие сведения

Муниципальное автономное дошкольное образовательное учреждение «Детский сад № 12» г. Усинска

Тип ОО: образовательное

Юридический адрес: Республика Коми, г. Усинск. ул. Строителей, д. 12

Фактический адрес: Республика Коми, г. Усинск. Ул. Строителей, д. 12

Руководитель ОО:

Заведующий	Османкина Наталья Ивановна раб.тел. 8(82144)45235
Старший воспитатель	Титкова Ирина Владимировна 8(82144)45235
Ответственный работник Управления образования администрации МО ГО «Усинск»	Руководитель службы охраны труда ОХБДОО Курмашева Лилия Маратовна раб.тел. 8(82144)49281, (моб.тел.) 89121597012
Ответственный работник ОГИБДД ОМВД России по г.Усинску	Инспектор ДПС Карманова Оксана Владимировна 8(82144)54495
Ответственный работник за мероприятия по профилактике детского травматизма в ОО	Воспитатель Громина Надежда Николаевна моб.тел. 89129644283
Отдел транспорта и связи администрации МО ГО «Усинск»	Специалист 8(82144)28130(131)

Количество воспитанников - 301

Наличие уголка по БДД – находится между методическим кабинетом и сенсорной комнатой.

Наличие класса по БДД – в кабинете психолога имеются игры, плакаты, картины, литература по БДД.

Наличие автогородка (площадки) по БДД – переносной автогородок на участке детского сада с выносными крупными дорожными знаками, светофором и машинами.

Наличие автобуса в ОО _____ нет _____
(при наличии автобуса)

Владелец автобуса _____ - _____
(ОО, муниципальное образование и др.)

Режим работы ОО:

07:00 – 19:00

Телефоны оперативных служб:

- ОМВД РФ по г. Усинску телефон: 02, 54-4-58 (моб. тел. № 020);
- Отделение УФСБ РФ по РК в г. Усинске телефон: 27-8-58;
- Усинский пожарно-спасательный гарнизон телефон: 01(моб.тел. 112);
- Скорая помощь телефон: 03 (моб.тел. 030);
- ОГИБДД ОМВД России по г. Усинску телефон: 54-4-95;
- Отдел транспорта и связи администрации МО ГО «Усинск» телефон: 28-1-30(131).

Содержание

I. План-схемы образовательной организации.

1.1 Район расположения образовательной организации, пути движения транспортных средств и детей (воспитанников/учащихся);

1.2 Организация дорожного движения в непосредственной близости от образовательной организации с размещением соответствующих технических средств, маршруты движения воспитанников и расположение парковочных мест;

1.3 Маршрут движения организованных групп воспитанников от образовательной организации к кинотеатру «Гомлун»;

1.4 Маршрут движения организованных групп воспитанников от образовательной организации к Усинскому дворцу культуры;

1.5 Маршрут движения организованных групп воспитанников от образовательной организации к городскому плавательному бассейну;

1.6 Маршрут движения организованных групп воспитанников от образовательной организации к Музею боевой и трудовой славы (ул. Возейская, д. 3а);

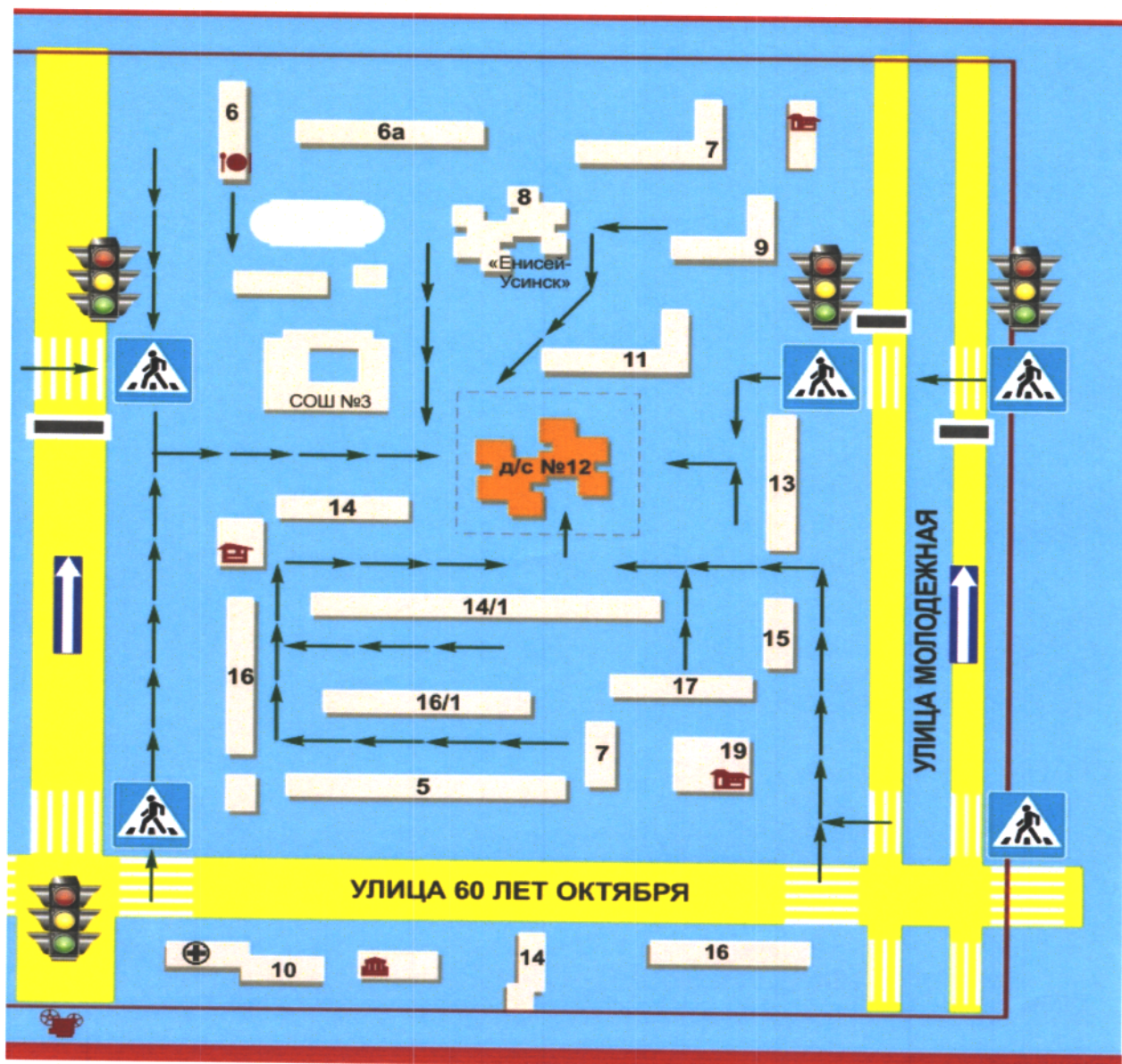
1.7 Маршрут движения организованных групп воспитанников от образовательной организации к МБОУ ДОД «ДЮСШ» (КСК «Нефтяник») и городскому стадиону имени Ю.А. Спиридонова.

1.8 Маршрут движения организованных групп воспитанников от образовательной организации к МБУ «Молодёжный центр»

II. Приложения:

I. План-схемы образовательной организации.

1.1. План-схема расположения образовательной организации, пути движения транспортных средств и воспитанников.



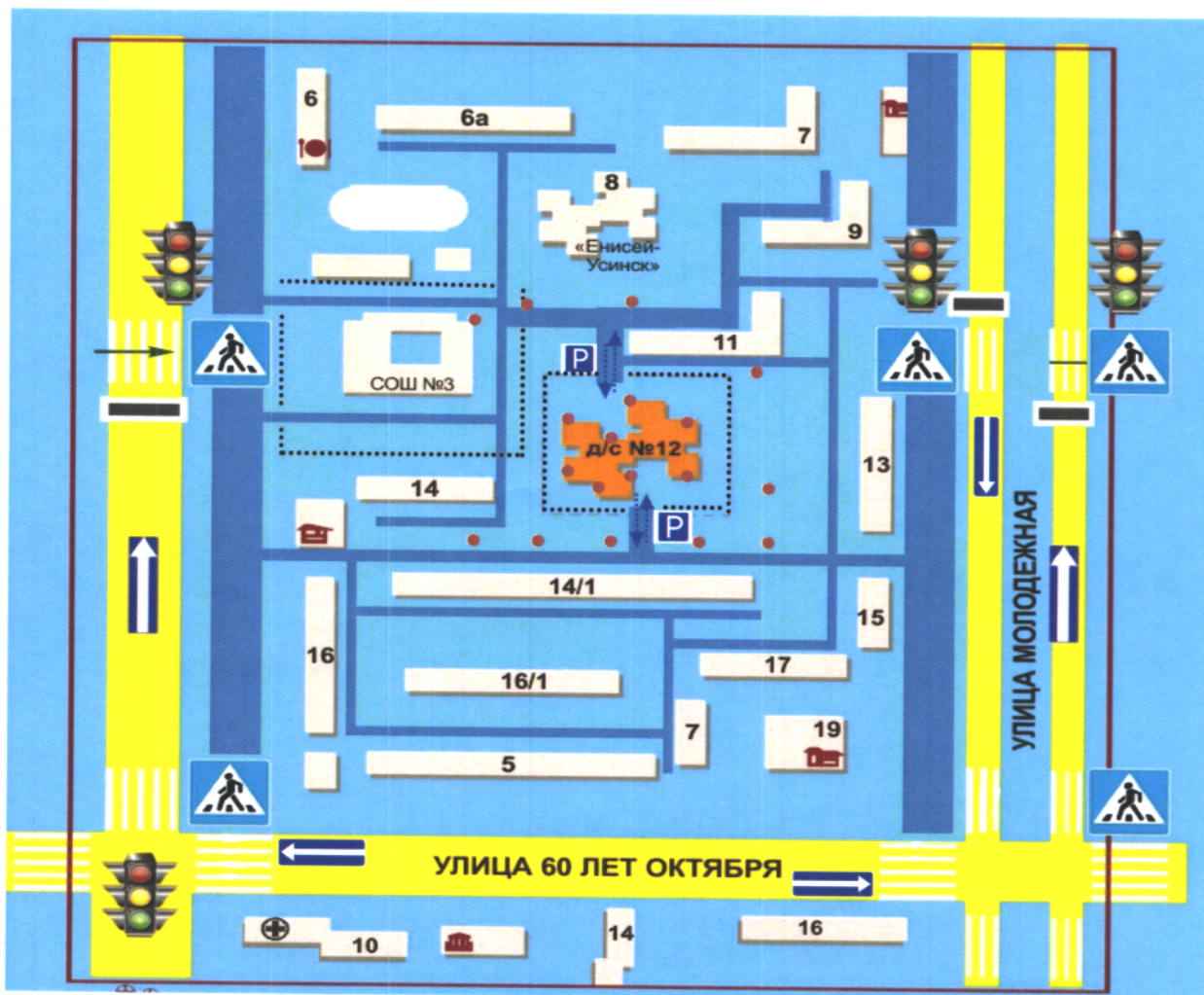
→ Пути движения детей в детский сад

→ Движение транспортных средств

Светофор

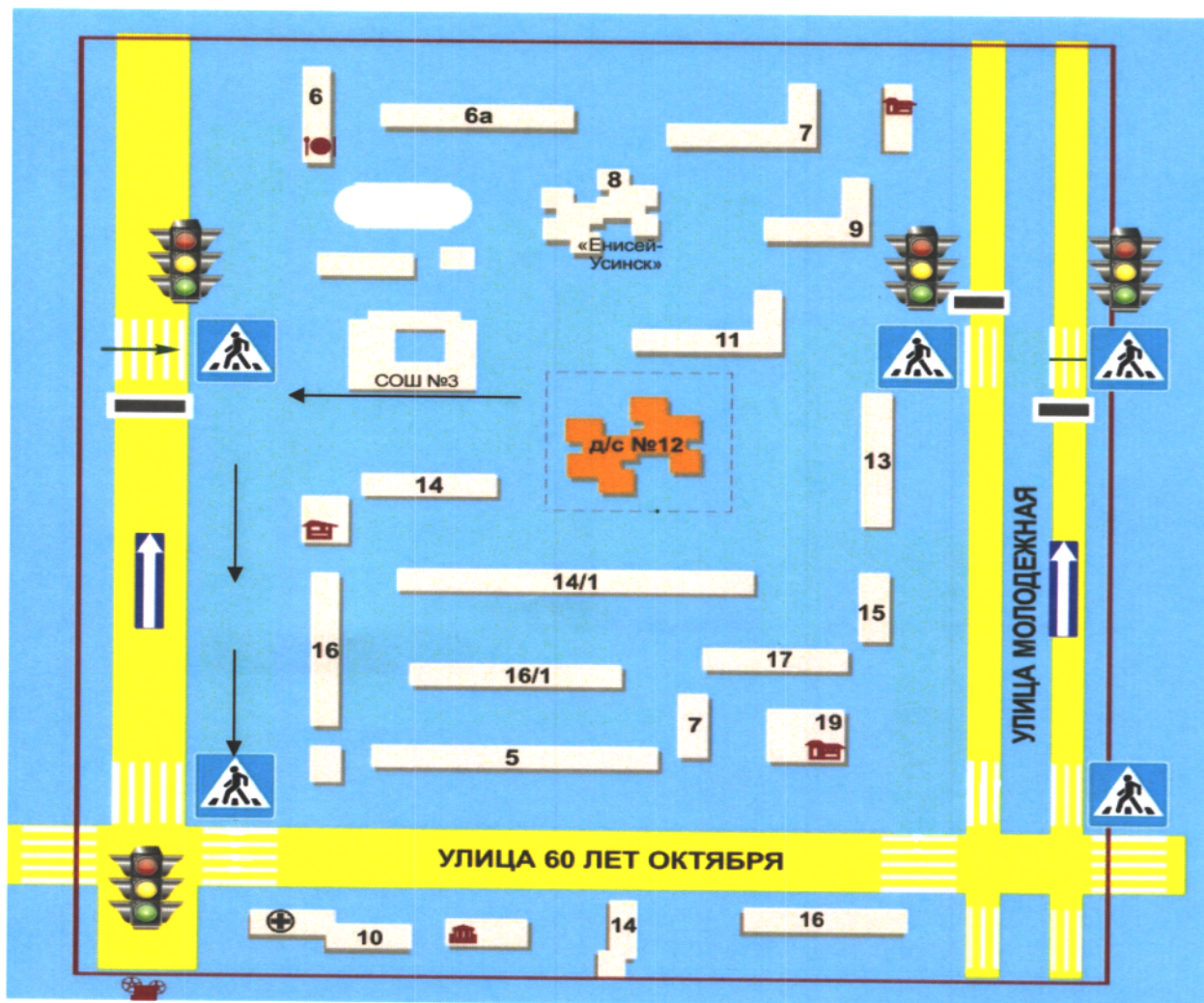
Пешеходный переход






1.2. Схема организации дорожного движения в непосредственной близости от образовательной организации с размещением соответствующих технических средств, маршруты движения воспитанников/учащихся и расположение парковочных мест



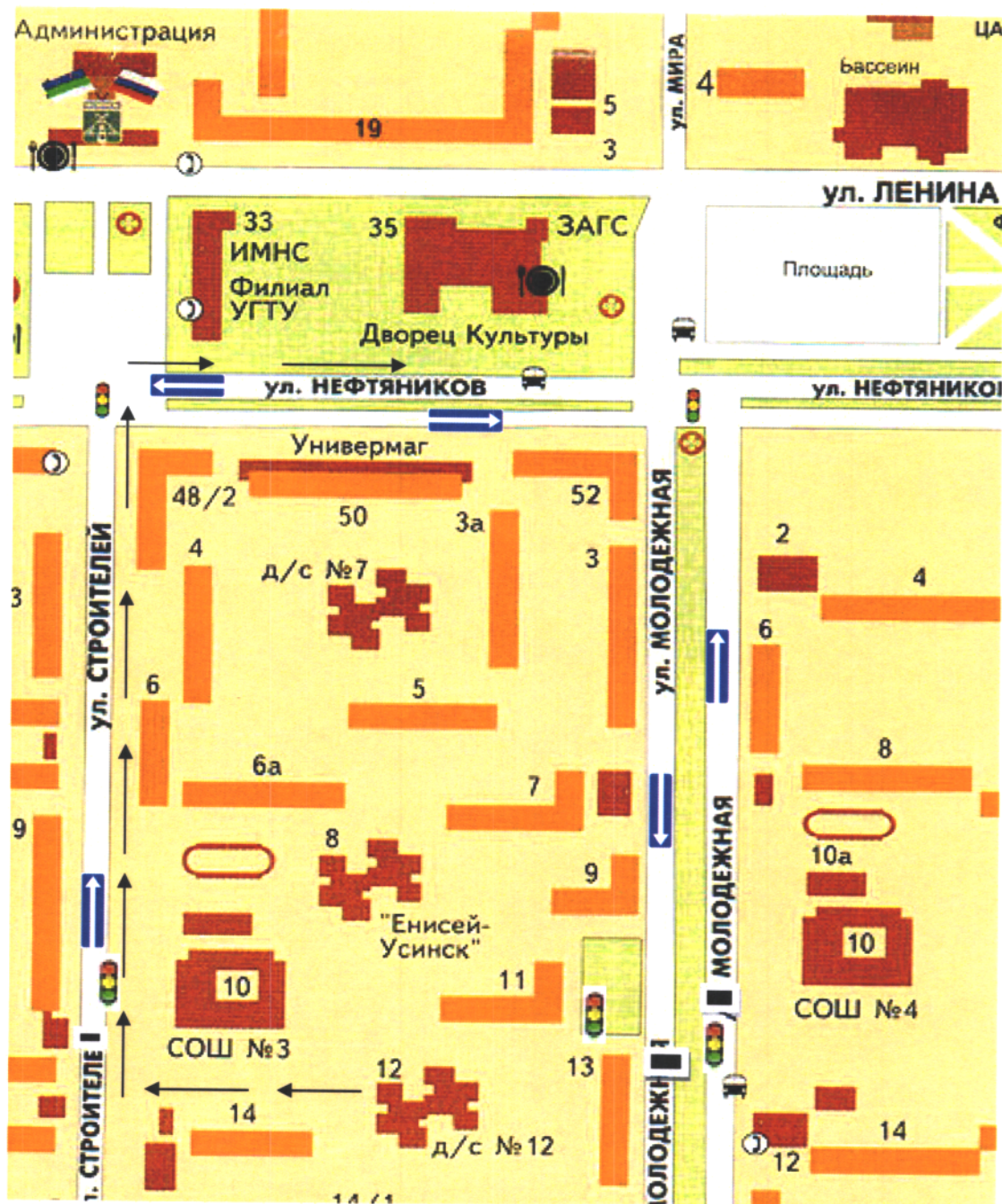
- -ограждение территории.
- -искусственное освещение.
-➔ -направление движения детей от остановок частных транспортных средств.
- P** -место парковки частных транспортных средств.
- — — — — -искусственная неровность.
- ➔ — — — — — -направление движения транспорта





1.3. Маршрут движения организованных групп воспитанников от образовательной организации к кинотеатру «Томлун».



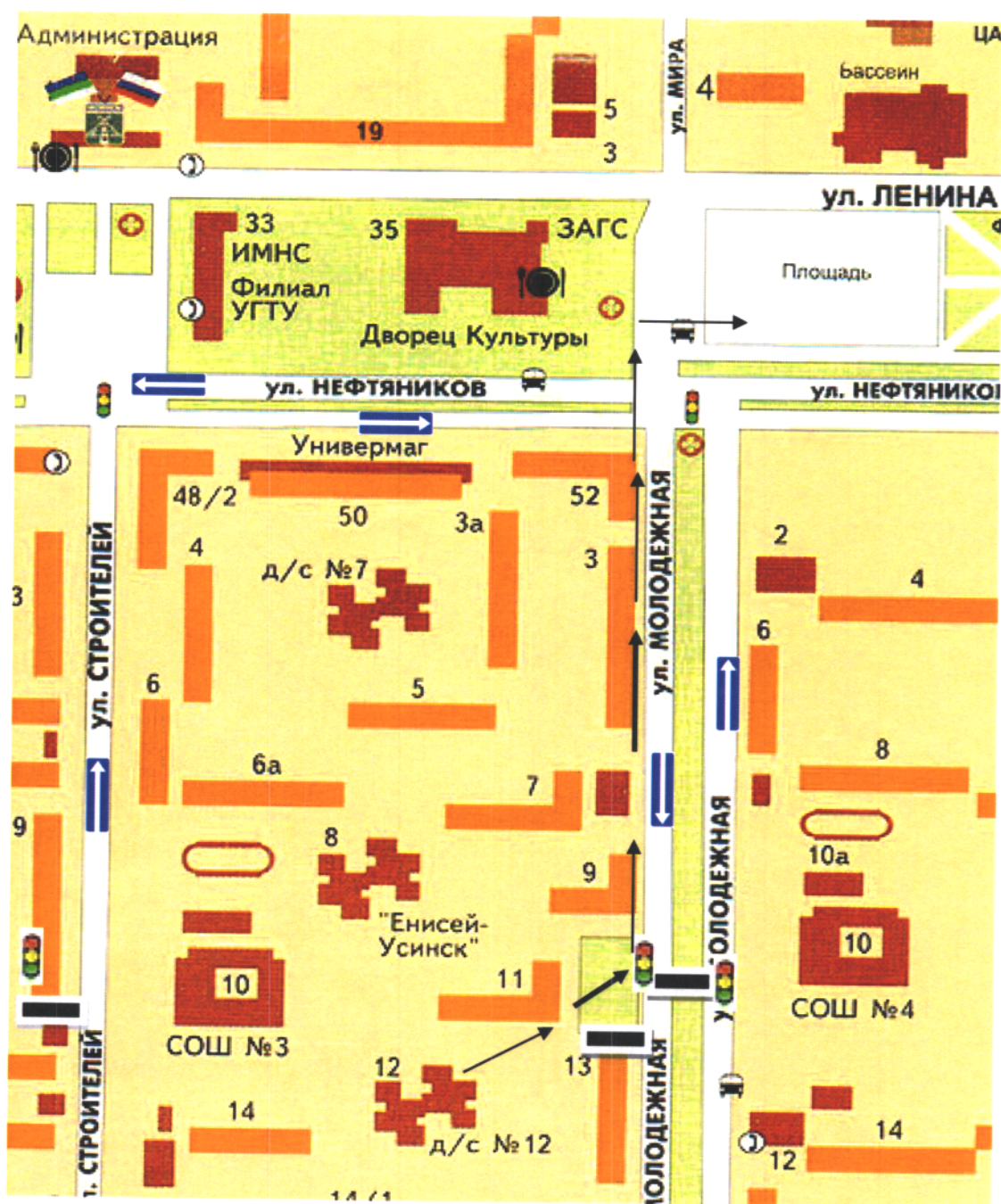
- 
 - Направление безопасного движения группы детей
- 
 - Искусственная неровность «Лежачий полицейский»
- 
 - Направление движения транспортных средств
- 
 - Светофор
- 
 - пешеходный переход





1.4. Маршрут движения организованных групп воспитанников от образовательной организации к Усинскому дворцу культуры



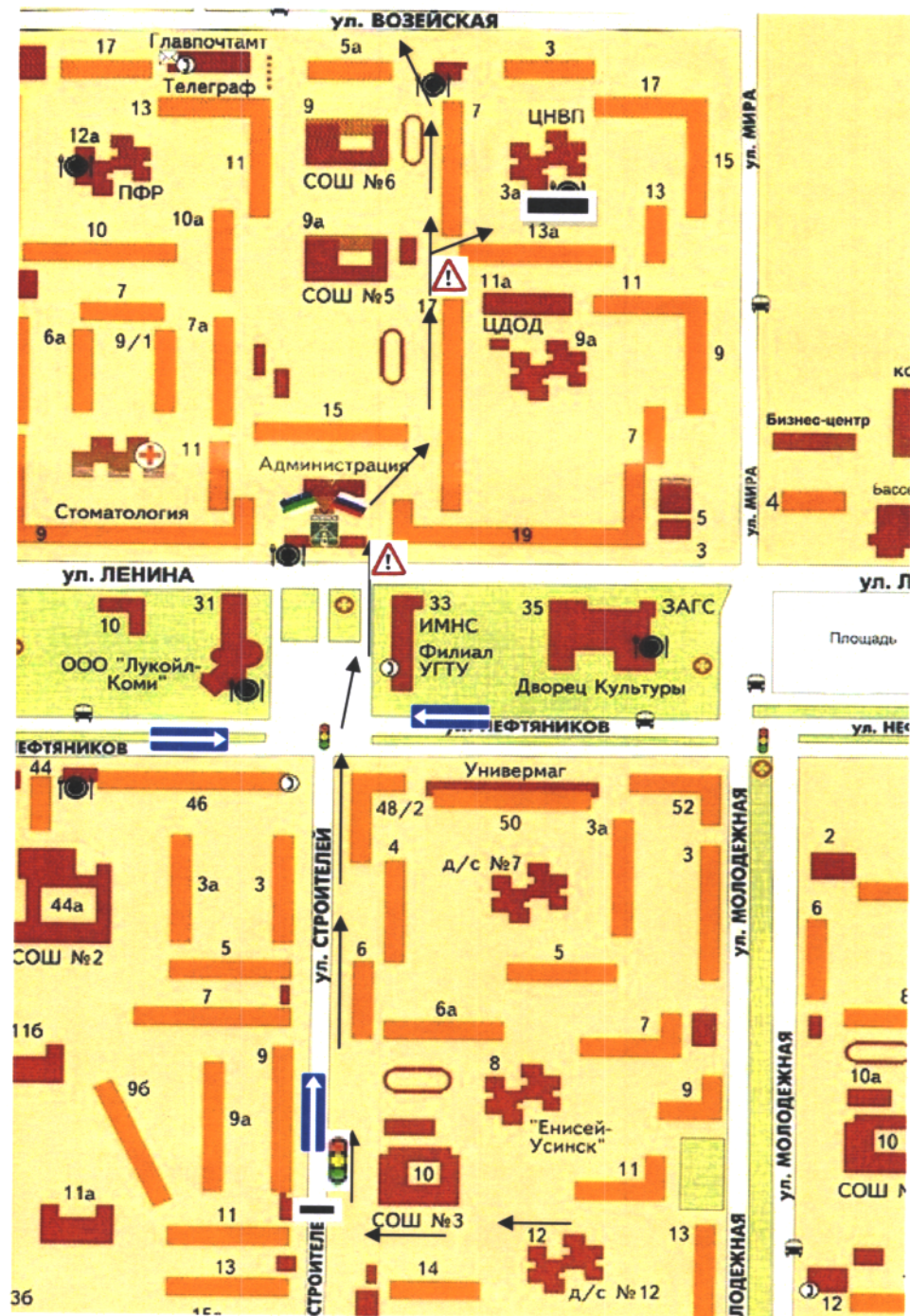
-  - Направление безопасного движения группы детей
-  - Искусственная неровность «Лежачий полицейский»
-  - Направление движения транспортных средств
-  - Светофор






1.5. Маршрут движения организованных групп воспитанников от образовательной организации к городскому плавательному бассейну



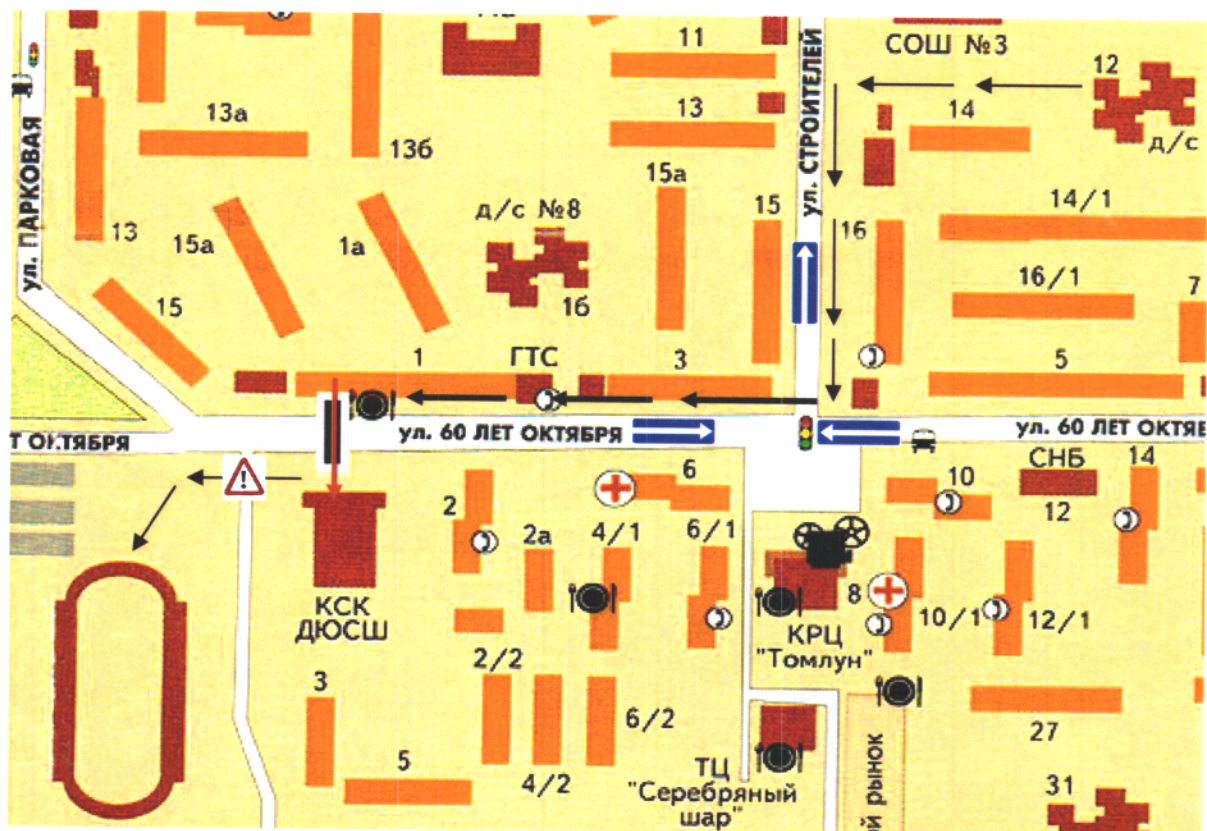
-  - Направление безопасного движения группы детей
-  - Искусственная неровность «Лежачий полицейский»
-  - Направление движения транспортных средств
-  - Светофор






1.6. Маршрут движения организованных групп воспитанников от образовательной организации к Музею боевой и трудовой славы (ул. Возейская, д. 3а) и центральной детской библиотеке (ул. Возейская 5)



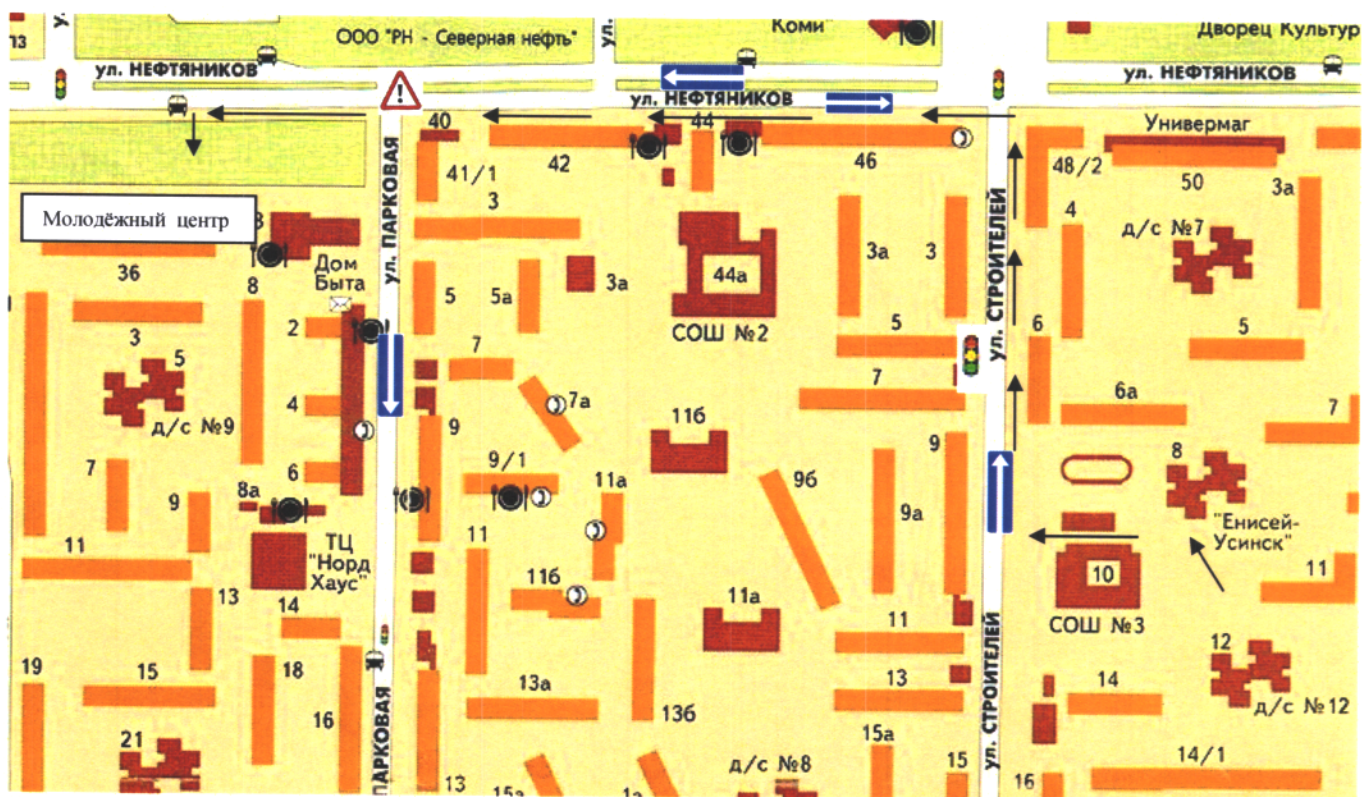
-  - Направление безопасного движения группы детей
-  - Искусственная неровность «Лежачий полицейский»
-  - Направление движения транспортных средств
-  - светофор
-  - Опасное место (нерегулируемый пешеходный переход)






1.7. Маршрут движения организованных групп воспитанников от образовательной организации к МБОУ ДОД «ДЮСШ» (КСК «Нефтяник») и городскому стадиону имени Ю.А. Спиридонова.



-  - Направление безопасного движения группы детей
-  - Искусственная неровность «Лежачий полицейский»
-  - Направление движения транспортных средств
-  - Светофор
-  - Опасное место (нерегулируемый пешеходный переход)

1.8. Маршрут движения организованных групп воспитанников от образовательной организации к МБУ «Молодёжный центр».



-  - Направление безопасного движения группы детей
-  - Искусственная неровность «Лежачий полицейский»
-  - Направление движения транспортных средств
-  - Светофор
-  - Опасное место (нерегулируемый пешеходный переход)